

Gemeinde Ettiswil  
Grundbuch Kottwil

Kanton Luzern

# Waldfeststellung

gemäss Art. 10 Abs. 2 WaG und § 6 Abs. 2 KWaG

Situation 1:500







Gütschwald /  
Holewald / Tobel

Grundbuchplan Nr. 1  
Situationsmutation Nr. 257

Öffentliche Auflage vom 26. Oktober bis 24. November 2021

Entscheid durch die Dienststelle Landwirtschaft und Wald  
Datum:

Datum Feldaufnahme	Datum Planerstellung	Datum Planänderung
10.03.2017	05.04.2017	19.10.2020

Legende:	
	einspracheberechtigte statische Waldgrenze
	rechtsgültige statische Waldgrenze
	dynamische Waldgrenze
	gesetzlicher Waldabstand (§136 Abs. 1 PBG)
	Hecke
	Bauzone (rechtsgültig)

<b>Auftrag:</b> etti1701
<b>Plan:</b> 1
Plangrundlage: Daten der amtlichen Vermessung

 **HeiniGeomatik AG**  
Geoinformation+Vermessung

Vorstadt 19 6130 Willisau  
T 041 972 79 00  
info@heini<sup>g</sup>ematik.ch  
www.heini<sup>g</sup>ematik.ch

f:\DATEN\PROJEKTE\Vermessung\Ettiswil\etti1701\Waldfeststellungsplan\Waldfeststellungsplan.pdf

